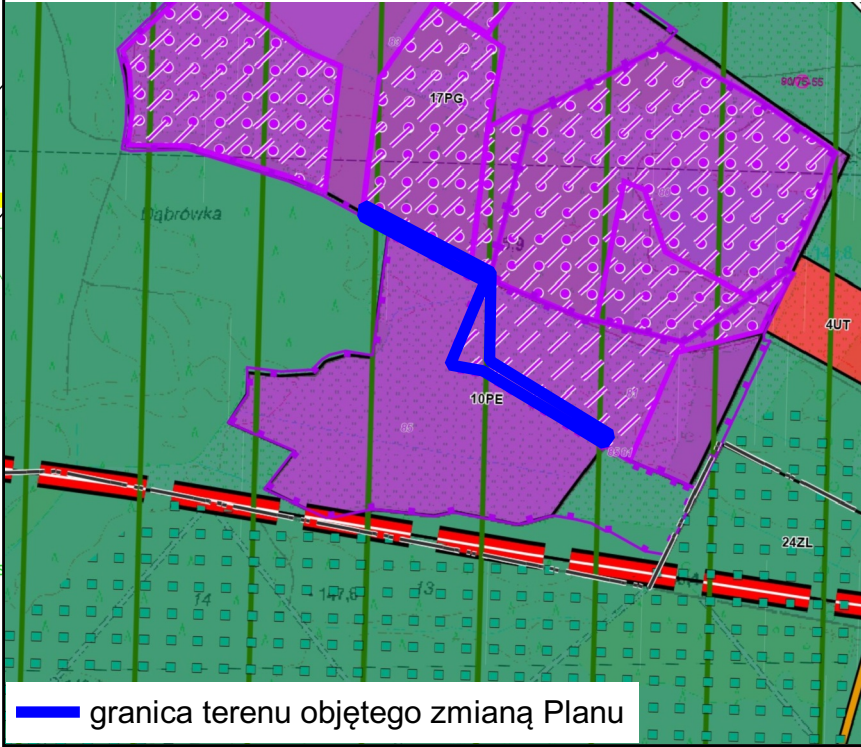


Wyrus ze Studium Uwarunkowań i Kierunków Zagospodarowania Przestrzennego Gminy Gorzyce w skali 1:10000



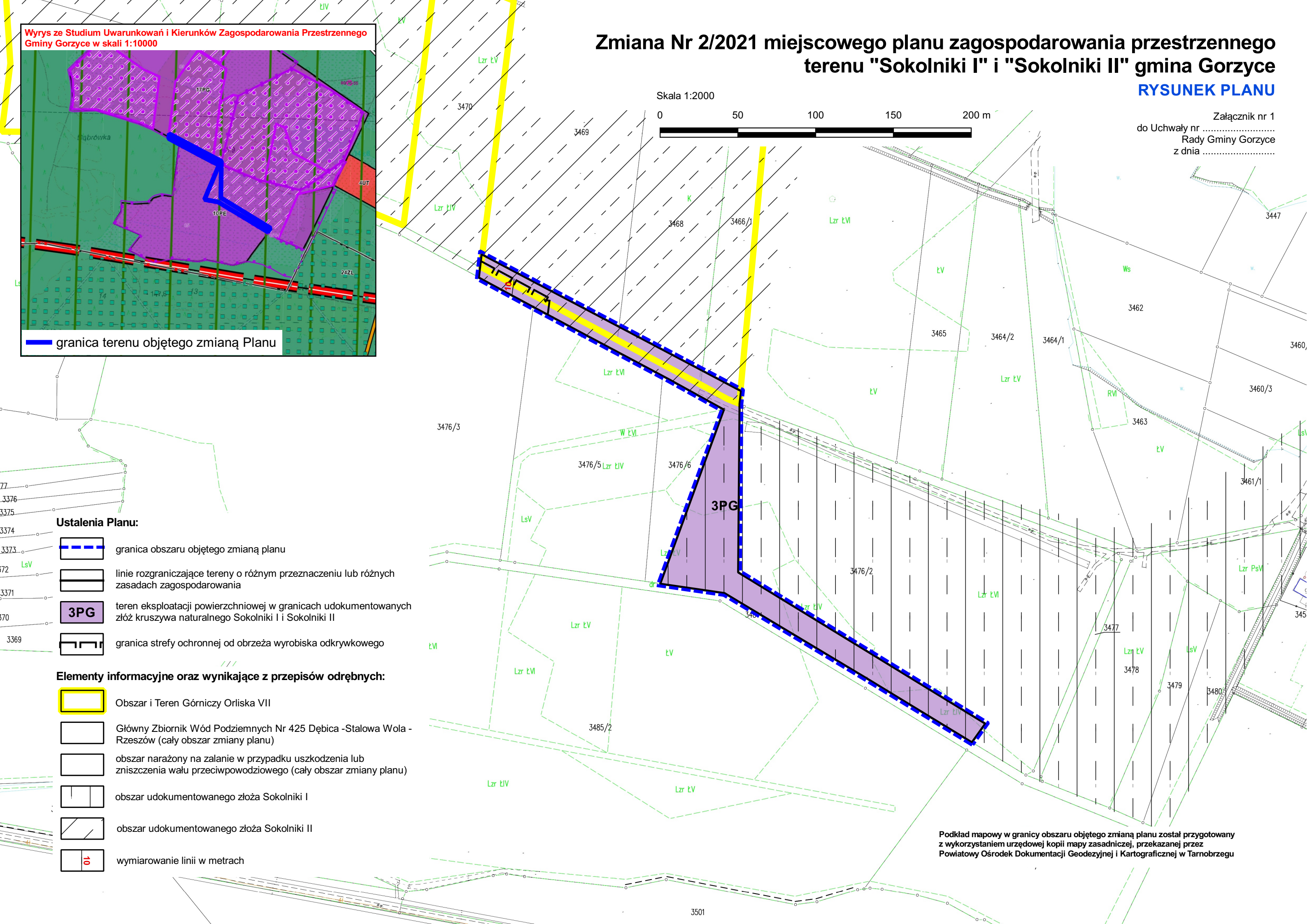
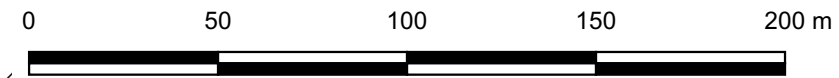
— granica terenu objętego zmianą Planu

Zmiana Nr 2/2021 miejscowego planu zagospodarowania przestrzennego terenu "Sokolniki I" i "Sokolniki II" gmina Gorzyce





RYSUNEK PLANU

Załącznik nr 1
do Uchwały nr
Rady Gminy Gorzyce
z dnia






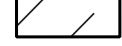
Skala 1:2000



Ustalenia Planu:

-  granica obszaru objętego zmianą planu
-  linie rozgraniczające tereny o różnym przeznaczeniu lub różnych zasadach zagospodarowania
-  **3PG** teren eksploatacji powierzchniowej w granicach udokumentowanych złóż kruszywa naturalnego Sokolniki I i Sokolniki II
-  granica strefy ochronnej od obrzeża wyrobiska odkrywkowego

Elementy informacyjne oraz wynikające z przepisów odrębnych:

-  Obszar i Teren Górniczy Orłiska VII
-  Główny Zbiornik Wód Podziemnych Nr 425 Dębica - Stalowa Wola - Rzeszów (cały obszar zmiany planu)
-  obszar narażony na zalanie w przypadku uszkodzenia lub zniszczenia wału przeciwpowodziowego (cały obszar zmiany planu)
-  obszar udokumentowanego złoża Sokolniki I
-  obszar udokumentowanego złoża Sokolniki II
-  wymiarowanie linii w metrach

Podkład mapowy w granicy obszaru objętego zmianą planu został przygotowany z wykorzystaniem urzędowej kopii mapy zasadniczej, przekazanej przez Powiatowy Ośrodek Dokumentacji Geodezyjnej i Kartograficznej w Tarnobrzegu