

UCHWAŁA NR XLIII/250/13
RADY GMINY GORZYCE
z dnia 12 listopada 2013 r.

w sprawie zbycia w drodze przetargu nieruchomości położonych w miejscowości Gorzyce

Na podstawie art. 18 ust. 2 pkt 9, lit. a ustawy z dnia 8 marca 1990 r. o samorządzie gminnym (Dz. U. z 2013 r., poz. 594 z późn. zm.) oraz art. 28 i art. 37 ust. 1 ustawy z dnia 21 sierpnia 1997 r. o gospodarce nieruchomościami (Dz. U. z 2010 r. Nr 102, poz. 561 z późn. zm.), Rada Gminy uchwala, co następuje:

§ 1

Wyraża się zgodę na zbycie w drodze przetargu nieruchomości położonych w miejscowości Gorzyce, zgodnie z poniższym tabelarycznym zestawieniem:

L.p.	Nr ewidencyjny działki	Powierzchnia działki w m ²
1	1068/9	1158
2	1068/10	242

§ 2

Wykonanie uchwały powierza się Wójtowi Gminy.

§ 3

Uchwała wchodzi w życie z dniem podjęcia.

Przewodniczący Rady Gminy
MK
mgr inż. Mirosław Kopyto

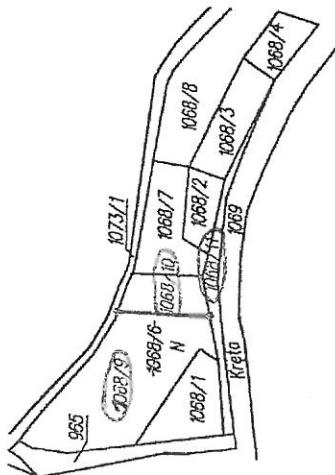
WYKAZ ZMIAN GRUNTOWYCH

Nr ark. mapy	Nr jedn. rejest.	Nr działki	Stan dotychczasowy		Właściciel Nomenklatura prawna	Nr działki	Stan nowy		
			Rodzaj użytku i klasa	Powierzchnia ha			Rodzaj użytku i klasa	Powierzchnia ha	
7	1	1068/6	N	0.1622	właściciel: Gmina Gorzyce ul. Sandomierska 75 39-432 Gorzyce administrator: Gmina Gorzyce ul. Sandomierska 75 39-432 Gorzyce TB17/00035354/1	1068/9 1068/10 1068/11	N N N	0.0242 0.1158 0.0222	0.1622 0.0212 0.0222
		Id.dz.: 182002_2.0002.1068/6				Razem:		0.1622	

OPIS DO KW

Działka ewidencyjna nr 1068/6 o pow. 0.1622 ha objęta KW nr TB17/00035354/1 dzieli się na działki: 1068/9 o pow. 0.1158 ha, 1068/10 o pow. 0.0242 ha i 1068/11 o pow. 0.0222 ha.

SZKIC ORIENTACYJNY
1 : 10000



STAROSTA TARNOBRZESKI
Powiatowy Ośrodek Dokumentacji
Geodezyjnej i Kartograficznej
w Tarnobrzegu

Na podstawie art. 40 ust. 2 i ust. 3 ustawy z dnia 17 maja 1989 r. Prawo Geodezyjne i Kartograficzne (Dz. U. Nr 30, poz. 163, z późniejszymi zmianami) niniejszy dokument został przyjęty do planowego zasobu geodezyjnego i kartograficznego w województwie świętokrzyskim.

Dokument wyrażono w wydruku z powiatowego
w dniu 2013-09-17
nr ewidencyjny zlec 7-502013

Tarnobrzeg, dnia 2013-09-17
[Signature]

<p>18-Woj.: podkarpackie 1820-Powiat: tarnobrzęski 182002_2 Gmina: Gorzyce 182002_2.0002- Obręb: GORZYCE 182002_2.0002.1068/6 Ark. mapy 7 KERG: 2667-90/2013</p>	<p>MAPA Z PROJEKTEM PODZIAŁU NIERUCHOMOŚCI Opracowana w trybie przeписów o gospodarce nieruchomościami</p> <p>Skala 1 : 2000</p>	<p>Wykazane na mapie granicie nieruchomości podlegające podziałowi zostały przyjęte według stanu prawnego</p>	<p>Mapę wykonała: Marek Bakan Ul. Piłsudskiego 10 16-600 Zabrzeż tel. 698 43 50 94 NIP 637-115-28-47 REGON 830340839</p> <p>Data wykonania: 2013.09.04</p>
--	---	---	--

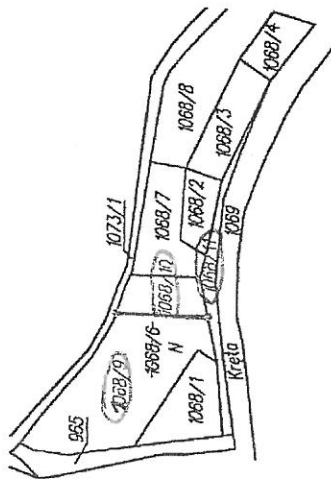
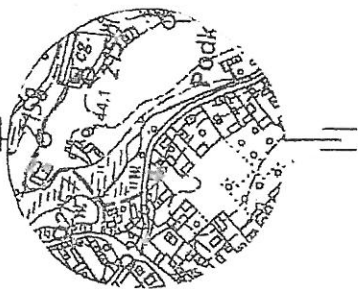
WYKAZ ZMIAN GRUNTOWYCH

Nr ark. mapy	Nr jedn. rejestr.	Nr działki	Stan dotychczasowy		Własność i Nomenklatura prawna	Stan nowy	
			Rodzaj użytku i klasa	Powierzchnia ha		Rodzaj Użytku i klasa	Powierzchnia ha
7	1	1068/6	N	0.1622	właściciel: Gmina Gorzyce ul. Sandomierska 75 39-432 Gorzyce administrator: Gmina Gorzyce ul. Sandomierska 75 39-432 Gorzyce TB1T/00035354/1	N	0.0242
						N	0.1158
						N	0.0222
Id.dz. : 182002_2.0002.1068/6				Razem:		0.1622	

OPIS DO KW

Działka ewidencyjna nr 1068/6 o pow. 0.1622 ha objęta KW nr TB1T/00035354/1 dzieli się na działki : 1068/9 o pow. 0.1158 ha, 1068/10 o pow. 0.0242 ha i 1068/11 o pow. 0.0222 ha.

SZKIC ORIENTACYJNY
1 : 10000



STAROSTA TARNOBRZESKI
Powiatowy Ośrodek Dokumentacji
Geodezyjnej i Kartograficznej
w Tarnobrzegu

Na podstawie art. 40 ust. 2 i ust. 3 ustawy z dnia 17 maja 1920 r. Prawo Geodezyjne i Kartograficzne (Dz. U. Nr 30, poz. 163, z późniejszymi zmianami) niniejszy dokument został przyjęty do parafowanego zasobu geodezyjnego i kartograficznego Urzędu Miejskiego w Tarnobrzegu.

Dokument wykonano w oparciu o wydany przez powiatowego w dniu 2013-09-17
nr ewidencyjny 2667-90/2013

Tarnobrzeg, dnia 2013-09-17
[Signature]

<p>18-Woj.: podkarpackie 1820-Powiat : tarnobrzescki 182002_2 Gmina : Gorzyce 182002_2.0002- Obręb : GORZYCE 182002_2.0002.1068/6 Ark. mapy 7 KERG : 2667-90/2013</p>	<p>MAPA Z PROJEKTEM PODZIAŁU NIERUCHOMOŚCI Opracowana w trybie przepisów o gospodarce nieruchomościami</p> <p>Skala 1 : 2000</p>	<p>Wykazane na mapie USŁUGI GEODEZYJNE granice nieruchomości podlegające podziałowi zostały przyjęte według stanu prawnego</p> <p>Mapę wykonała: Marta Baran Lipnińska 11 18-668 W3 50 34 ul. 668 W3 50 34 ul. 667-115-28-47 RESON 830340839</p> <p>Data wykonania: 2013.09.04</p>
---	---	--